








УСЛОВНЫЕ ОБОЗНАЧЕНИЯ

-  планируемые „вновь образуемые красные линии“
-  граница территории проекта планировки
-  зона общего пользования
-  санитарно-защитная зона
-  общественно-деловая зона ОД1
-  зона допустимого размещения зданий и сооружений
-  126 кадастровые номера земельных участков: 40:22:052801:

05П-14С-ППТ

Проект планировки массовой малоэтажной застройки "Ландуши" на территории сельского поселения "Деревня Ястребовка"

Изм.	Уч.	Лист	№ док	Подпись	Дата
		ГАП		Зудин	2015
		ГИП		Савенко Д.В.	2015
		Выполнил		Агеев	2015
		Проверил		Филимонова	2015
		Н.Контроль		Меркулов	2015

Основная часть проекта планировки территории	Стадия	Лист	Листов
	П	3	4

Чертёж границ зон планируемого размещения объектов социально-культурного, коммунально-бытового назначения и иных объектов капитального строительства М 1:2000  
 ЗАО "Алгоритм" г.Калуга